



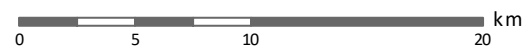


Legenda

-  frequenza di monitoraggio mensile
-  frequenza di monitoraggio oraria
-  Sistema superficiale di pianura
-  Sistema collinare montano



Direttiva Quadro Acque 2000/60/CE
D.lgs. 152/2006

Caratteristiche del bacino idrografico
Corpi idrici e reti di monitoraggio - 2022

Carta M8 - Corpi idrici sotterranei
Rete di monitoraggio quantitativo